

Załącznik do Instrukcji obsługi użytkownika Elektronicznej Książki Polowań LP

Modyfikacje aplikacji mobilnej EKP+, wersja 1.7.0
(serwer EKPAPI: 1.5.0 PROD)

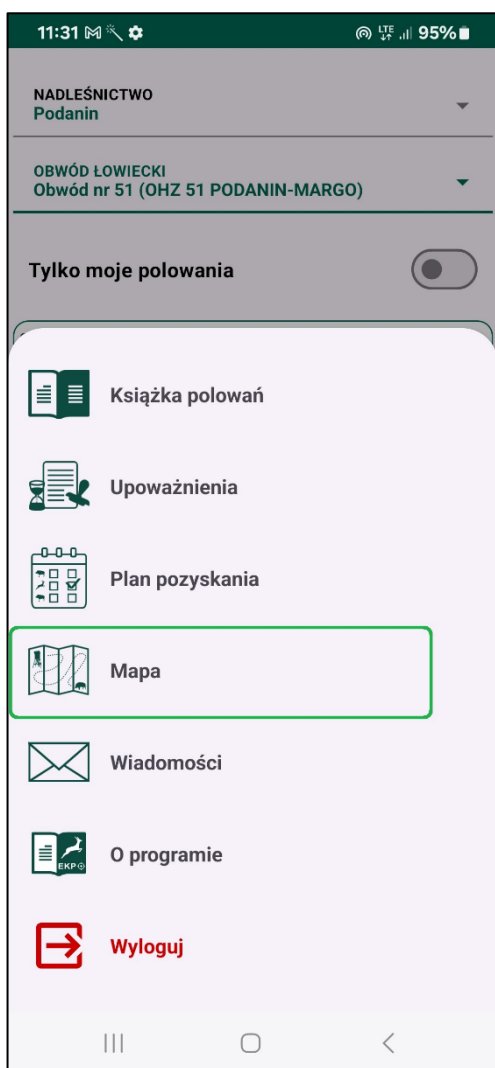
Nowe funkcjonalności:

1. Udostępnianie geolokalizacji użytkownika na Mapie
2. Powiadomienia PUSH – nowa wiadomość

1. W wersji 1.7.0 (EKP+) dodano funkcjonalność udostępniania geolokalizacji Użytkownika. Użytkownik jest widoczny wizualnie na Mapie dla pozostałych Użytkowników obwodu łowieckiego - podczas trwania jego polowania/odstrzału sanitarnego i w obrębie obwodu. Założeniem nowej funkcji jest poprawa bezpieczeństwa uczestników polowania/odstrzałów sanitarnych, poprawa orientacji w terenie, monitorowanie np. myśliwych dewizowych etc.

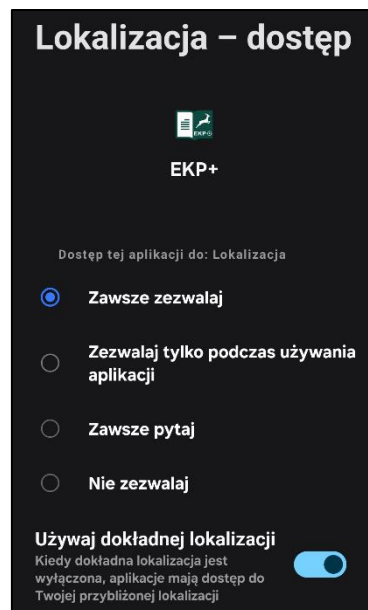
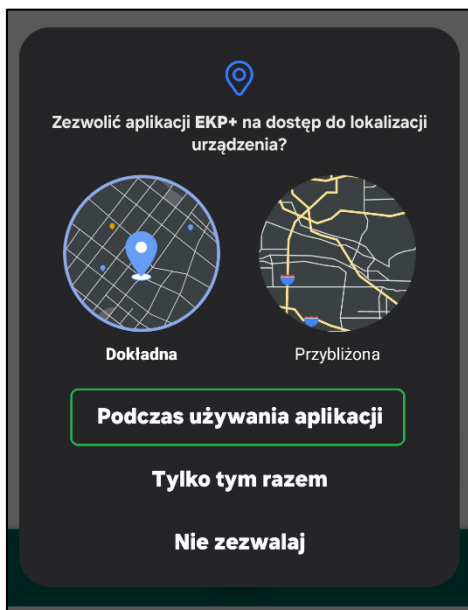
Włączenie funkcji w aplikacji jest opcjonalne - nie jest wymuszone przez system.

Uruchomienie udostępniania geolokalizacji dostępne jest w module Mapy:



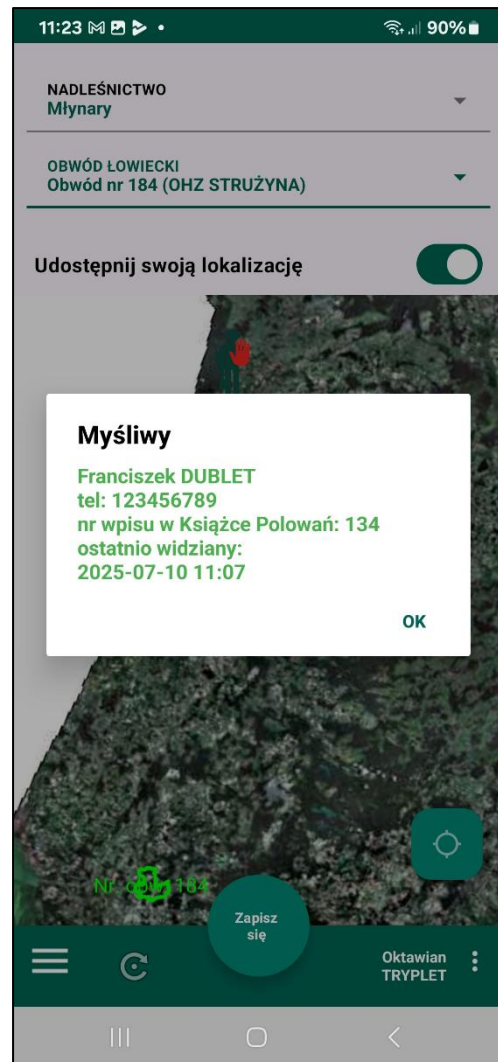
Opis szczegółowy funkcji udostępniania geolokalizacji i instrukcja:

- 1.1. Funkcjonalność pozwala na obserwację lokalizacji myśliwego od momentu/terminu rozpoczęcia się jego polowania/odstrzału sanitarnego (po wpisaniu w Księżce Polowań) i do momentu/terminu jego zakończenia, jeśli myśliwy udostępnił swoją lokalizację poprzez włączenie funkcji.
- 1.2. Udostępnianie geolokalizacji użytkownika następuje po włączeniu opcji "Udostępnij lokalizację" w module Mapowym. Aby opcja była widoczna należy wybrać obwód łowiecki.
- 1.3. Przy próbie udostępnienia geolokalizacji system Android zapyta o nadanie uprawnień aplikacji EKP. Należy wybrać uprawnienia najwyższe:
 - „Czy zezwolić aplikacji EKP na dostęp do urządzenia?": „Podczas używania aplikacji”
 - „Lokalizacja – dostęp”: „Zawsze zezwalaj”
 - Zapytania systemu mogą różnić się w zależności od wersji systemu Android



- 1.4. Wyłączenie opcji "Udostępnij lokalizację" przerywa udostępnianie lokalizacji użytkownika innym użytkownikom na mapie.

- 1.5. Użytkownik, który udostępnia swoją lokalizację widoczny jest na mapie dla innych użytkowników w postaci znaczka/ikony. Po naciśnięciu na ikonę wyświetlają się podstawowe informacje o użytkowniku m.in. "ostatnio widziany: " + termin.

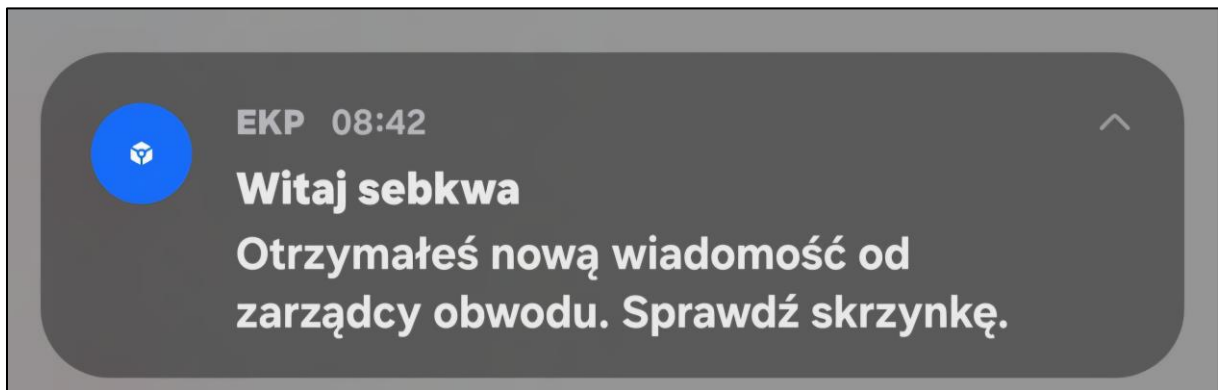


- 1.6. Po wyłączeniu udostępniania lokalizacji marker lokalizacyjny użytkownika oznaczający jego ostatnią zarejestrowaną lokalizację jest widoczny na mapie przez 2h.
- 1.7. Minimalne wymagania funkcji to Android 12L+ (API SDK 32). Użytkownicy posiadający starsze wersje Android mogą jedynie widzieć na Mapie lokalizację innych użytkowników, którzy ją udostępniają.

2. Powiadomienia PUSH – nowa wiadomość

W EKP+ 1.7.0 wprowadzono powiadomienia systemowe PUSH z sygnałem dźwiękowym w momencie wysłania wiadomości poprzez EKPweb – indywidualnej do konkretnego użytkownika lub grupowej.

W momencie wysyłki użytkownik otrzymuje powiadomienie na swoim urządzeniu:



Informacje o postępach prac nad aktualizacjami wysyłane są użytkownikom w formie ogłoszeń w module Wiadomości aplikacji mobilnej EKP+.

Wymagania minimalnie aplikacji EKP+ 1.7.0: Android 10 i nowsze; Wymagania optymalne (zalecane): Android 13 i nowsze.

W przypadku problemów prosimy o zgłoszenie w SZBM lub mailowo na adres: developer.zilp@gmail.com lub patryk.waraksa@zilp.lasy.gov.pl wraz ze szczegółową informacją – opis przypadku, nr wersji systemu Android, nazwa modelu urządzenia mobilnego, nr wersji zainstalowanej aplikacji EKP.